

# HOVORČOVICE

## ÚZEMNÍ PLÁN

ÚPLNÉ ZNĚNÍ PO VYDÁNÍ ZMĚNY č. 4

1 : 5 000




4. VÝKRES VEŘEJNĚ PROSPĚŠNÝCH STAVEB,  
OPATŘENÍ A ASANACÍ

### LEGENDA

STAV NÁVRH

 HRANICE SPRÁVNÍHO ÚZEMÍ OBCE

PLOCHY A KORIDORY S MOŽNOSTÍ VYVLASTNĚNÍ  
VYBRANÁ VEŘEJNÁ INFRASTRUKTURA

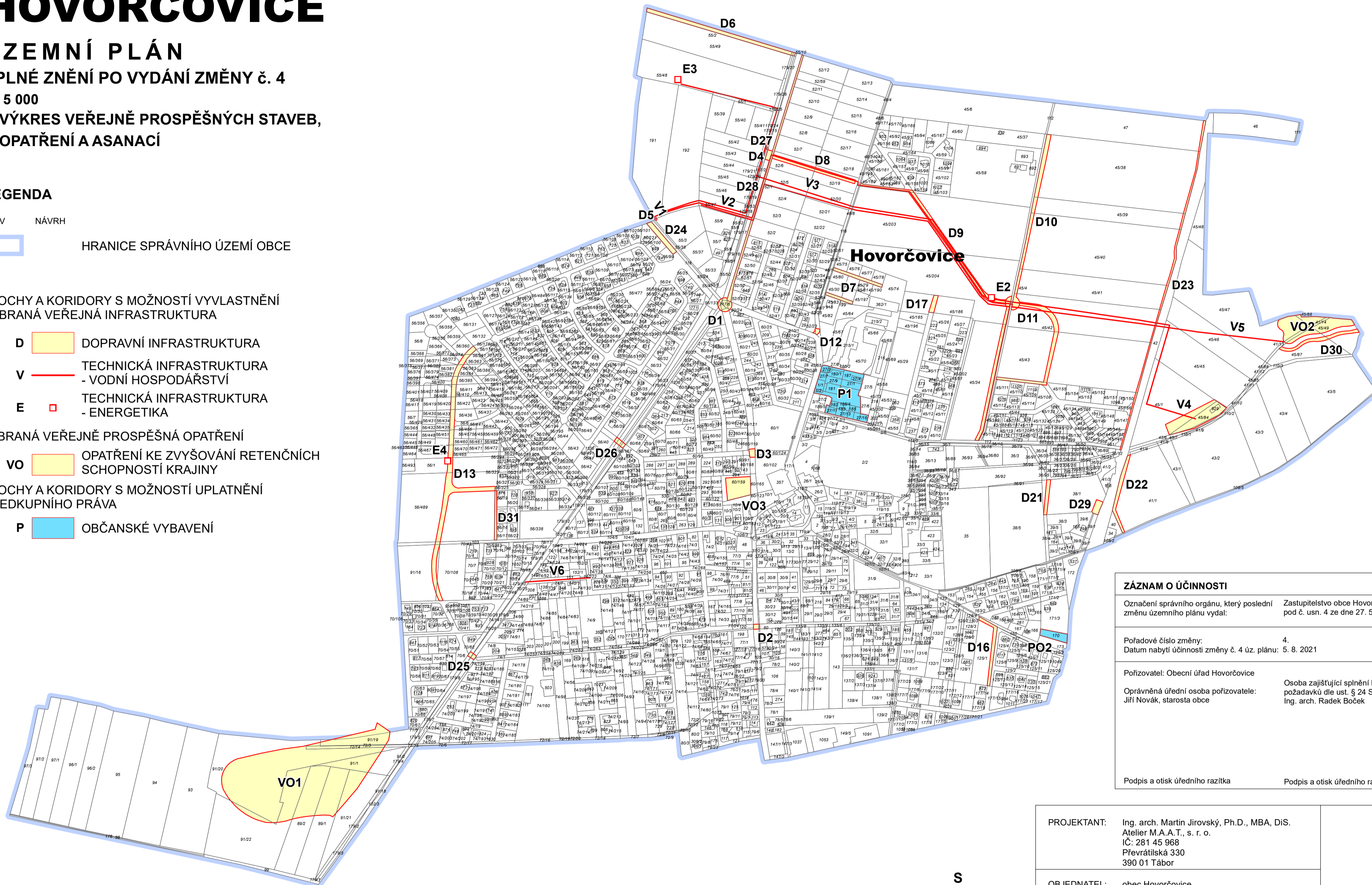
- D**  DOPRAVNÍ INFRASTRUKTURA
- V**  TECHNICKÁ INFRASTRUKTURA  
- VODNÍ HOSPODÁŘSTVÍ
- E**  TECHNICKÁ INFRASTRUKTURA  
- ENERGETIKA

VYBRANÁ VEŘEJNĚ PROSPĚŠNÁ OPATŘENÍ

- VO**  OPATŘENÍ KE ZVYŠOVÁNÍ RETENČNÍCH  
SCHOPNOSTÍ KRAJINY

PLOCHY A KORIDORY S MOŽNOSTÍ UPLATNĚNÍ  
PŘEDKUPNÍHO PRÁVA

- P**  OBČANSKÉ VYBAVENÍ



### ZÁZNAM O ÚČINNOSTI

Označení správního orgánu, který poslední  
změnu územního plánu vydal: Zastupitelstvo obce Hovorčovice,  
pod č. usn. 4 ze dne 27. 5. 2021

Pořadové číslo změny: 4  
Datum nabytí účinnosti změny č. 4 úz. plánu: 5. 8. 2021

Poživatel: Obecní úřad Hovorčovice  
Oprávněná úřední osoba pořivatele: Osoba zajišťující splnění kvalifik.  
Jiří Novák, starosta obce požadavků dle ust. § 24 SZ:  
Ing. arch. Radek Boček

Podpis a otisk úředního razítka

Podpis a otisk úředního razítka

PROJEKTANT: Ing. arch. Martin Jirovský, Ph.D., MBA, DiS.  
Atelier M.A.A.T., s. r. o.  
IČ: 281 45 968  
Převrátilská 330  
390 01 Tábor

OBJEDNATEL: obec Hovorčovice

VÝKRES: VÝKRES VEŘEJNĚ PROSPĚŠNÝCH STAVEB,  
OPATŘENÍ A ASANACÍ

DATUM: červenec 2021  
MĚŘÍTKO: 1 : 5 000  
ČÍSLO  
VÝKRESU: 4

0 0,25 0,5 1 km

