

HOVORČOVICE

ÚZEMNÍ PLÁN


ZMĚNA č.1 NÁVRH

1 : 5 000

9. VYHODNOCENÍ DŮSLEDKŮ NAVRŽENÉHO
ŘEŠENÍ NA ZEMĚDĚLSKÝ PŮDNÍ FOND A
POZEMKY URČENÉ K PLNĚNÍ FUNKCÍ LESA

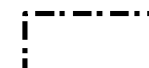
LEGENDA

STAV NÁVRH



HRANICE SPRÁVNÍHO ÚZEMÍ OBCE

Hovorčovice OBEC



HRANICE ZASTAVĚNÉHO ÚZEMÍ K 1.1.2014



ZASTAVITELNÉ PLOCHY DLE ZMĚNY Č.1




HRANICE BPEJ

2.01.00

KÓD BPEJ



I. TŘÍDA OCHRANY ZPF



II. TŘÍDA OCHRANY ZPF



LES HOSPODÁŘSKÝ



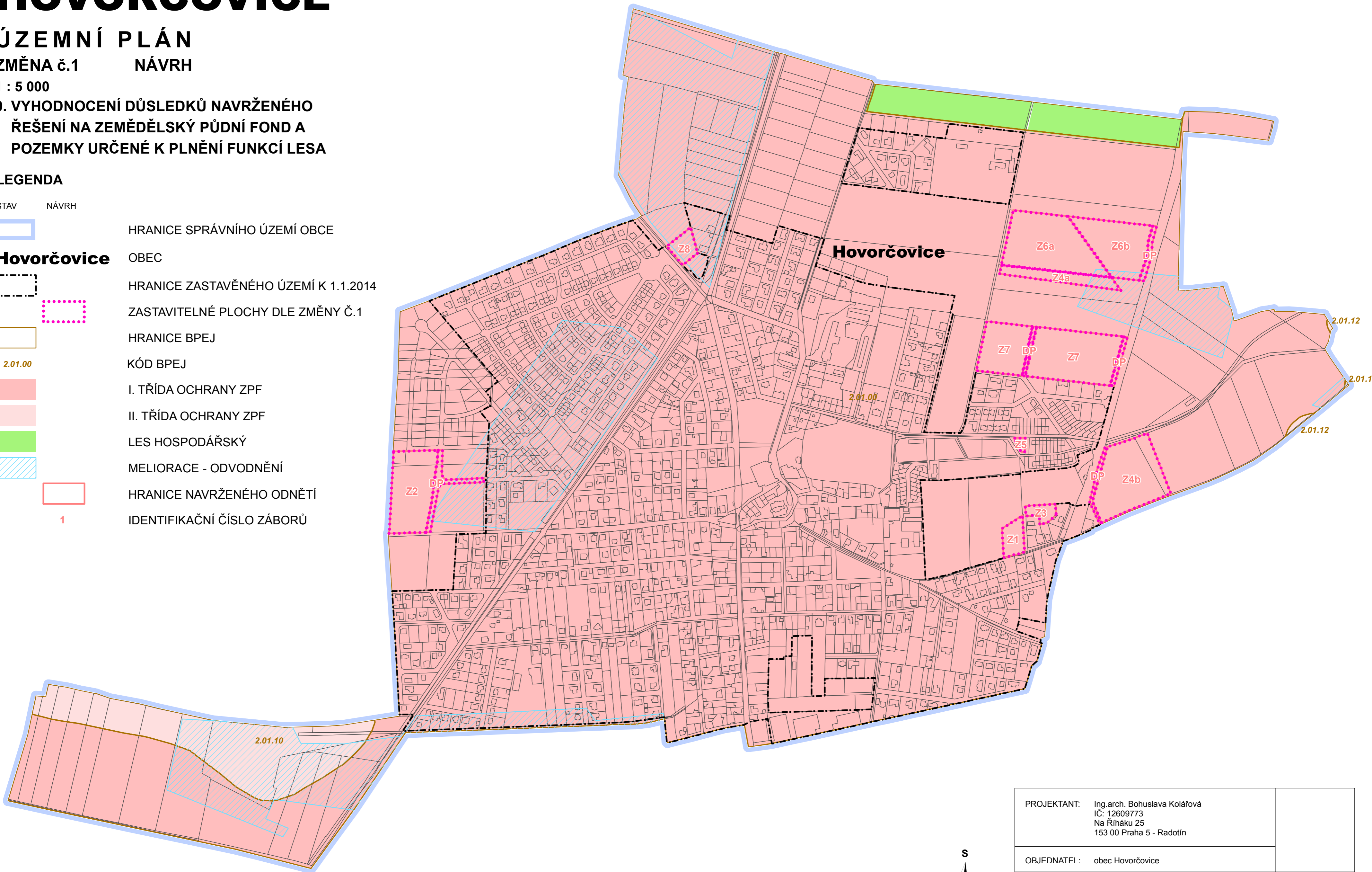
MELIORACE - ODVODNĚNÍ



HRANICE NAVRŽENÉHO ODNĚTÍ

1

IDENTIFIKAČNÍ ČÍSLO ZÁBORŮ



PROJEKTANT:	Ing.arch. Bohuslava Kolářová IČ: 12609773 Na Řiháku 25 153 00 Praha 5 - Radotín	
OBJEDNATEL:	obec Hovorčovice	
VÝKRES:	VYHODNOCENÍ DŮSLEDKŮ NAVRŽENÉHO ŘEŠENÍ NA ZEMĚDĚLSKÝ PŮDNÍ FOND A POZEMKY URČENÉ K PLNĚNÍ FUNKCÍ LESA	DATUM: červenec 2014 MĚŘÍTKO: 1 : 5 000 ČÍSLO VÝKRESU: 9