

HOVORČOVICE

ÚZEMNÍ PLÁN

ZMĚNA č.1 NÁVRH

1 : 2 880

7. KOORDINAČNÍ VÝKRES

KONCEPCE VEŘEJNÉ INFRASTRUKTURY

LEGENDA

- STAV NÁVRH
- HRANICE SPRÁVNÍHO ÚZEMÍ OBCE
 - HRANICE ZASTAVĚNÉHO ÚZEMÍ K 1.1.2014
 - ZASTAVITELNÉ PLOCHY
 - PLOCHY PŘESTAVBY
 - ZASTAVITELNÉ PLOCHY ZMĚNOU Č.1 ÚZEMNÍHO PLÁNU HOVORČOVICE


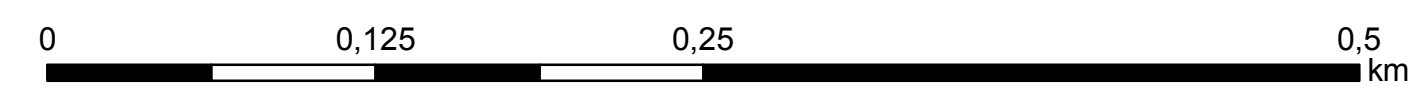
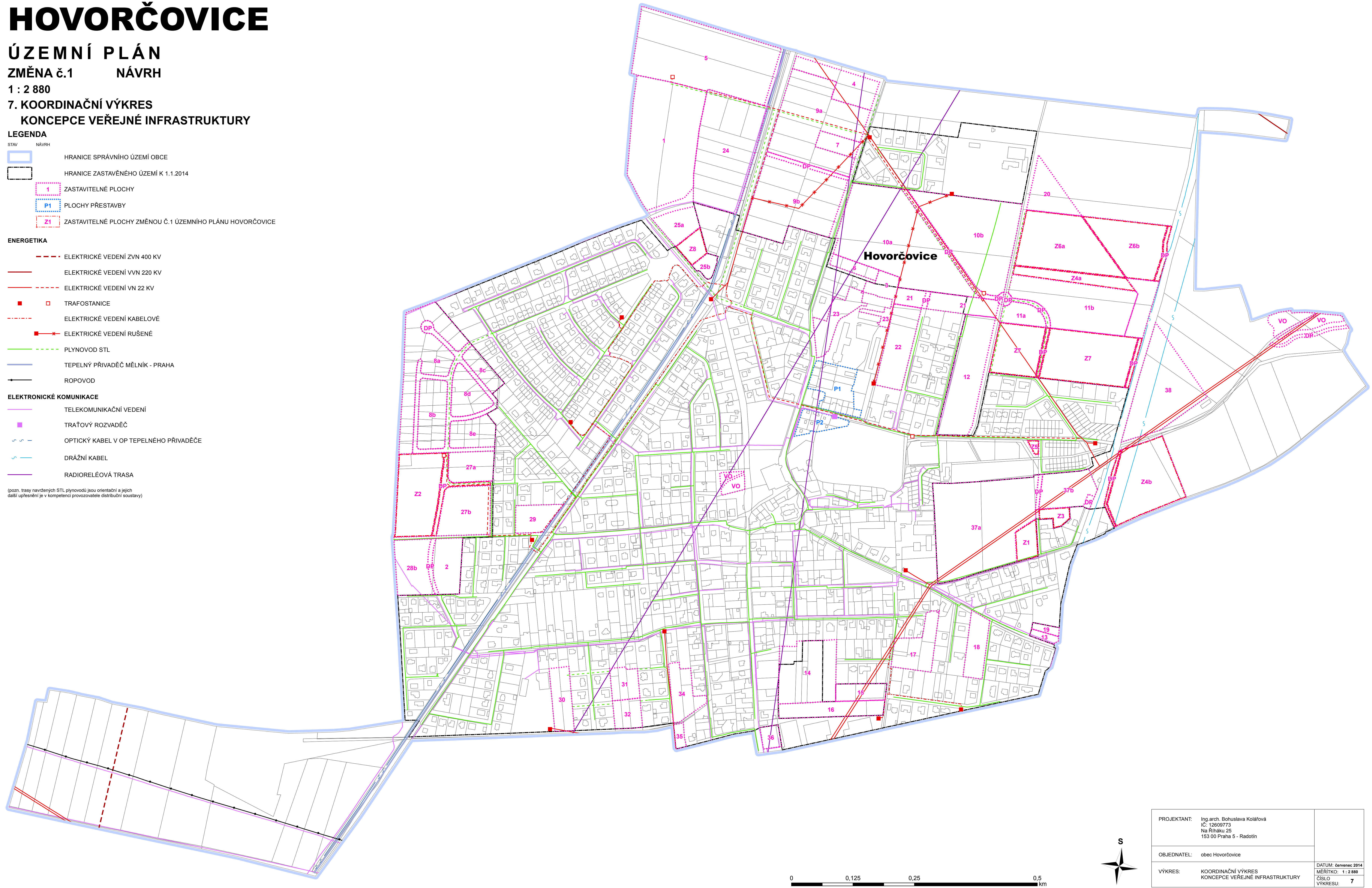
ENERGETIKA

- ELEKTRICKÉ VEDENÍ ZVN 400 KV
- ELEKTRICKÉ VEDENÍ VVN 220 KV
- ELEKTRICKÉ VEDENÍ VN 22 KV
- TRAFOSTANICE
- ELEKTRICKÉ VEDENÍ KABELOVÉ
- ELEKTRICKÉ VEDENÍ RUŠENÉ
- PLYNOVOD STL
- TEPELNÝ PŘIVADĚČ MĚLNÍK - PRAHA
- ROPOVOD

ELEKTRONICKÉ KOMUNIKACE

- TELEKOMUNIKAČNÍ VEDENÍ
- TRAŤOVÝ ROZVADĚČ
- OPTICKÝ KABEL V OP TEPELNÉHO PŘIVADĚČE
- DRÁŽNÍ KABEL
- RADIORELEOVÁ TRASA

(pozn. trasy navržených STL plynovodů jsou orientační a jejich další upřesnění je v kompetenci provozovatele distribuční soustavy)



PROJEKTANT:	Ing. arch. Bohuslava Kolářová IČ: 12609773 Na Řiháku 25 153 00 Praha 5 - Radotín	
OBJEDNATEL:	obec Hovorčovice	
VÝKRES:	KOORDINAČNÍ VÝKRES KONCEPCE VEŘEJNÉ INFRASTRUKTURY	DATUM: červenec 2014 MĚŘÍTKO: 1 : 2 880 ČÍSLO VÝKRESU: 7