

# HOVORČOVICE

## ÚZEMNÍ PLÁN

ZMĚNA č.1 NÁVRH

1 : 2 880

### 6. KOORDINAČNÍ VÝKRES

#### KONCEPCE VEŘEJNÉ INFRASTRUKTURY

##### LEGENDA


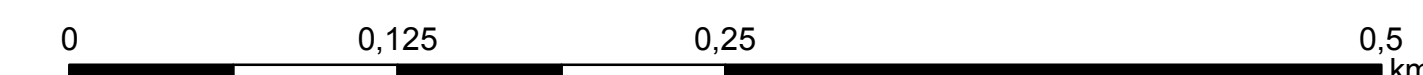
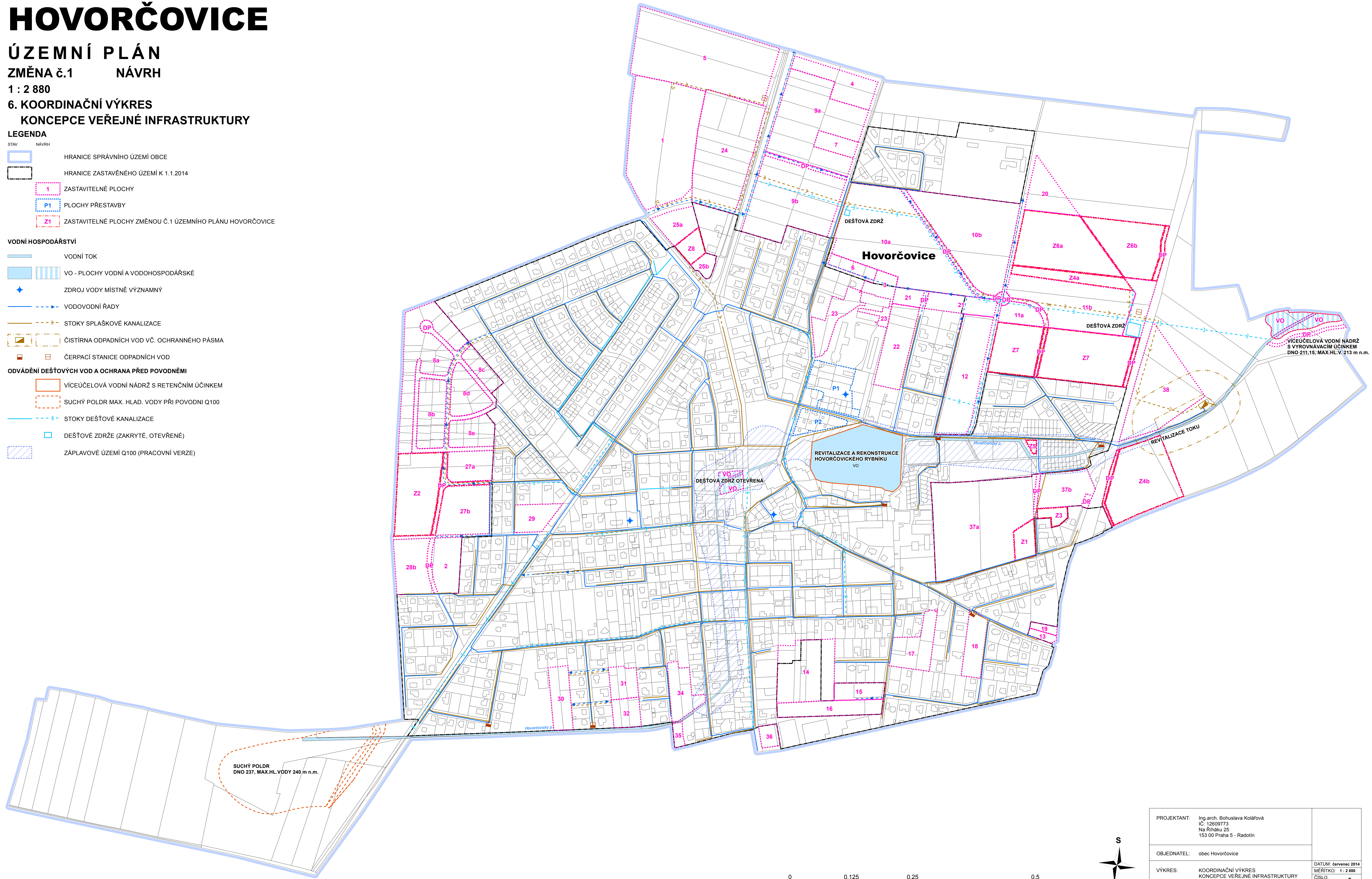
- STAV NÁVRH
- HRANICE SPRÁVNÍHO ÚZEMÍ OBCE
  - HRANICE ZASTAVĚNÉHO ÚZEMÍ K 1.1.2014
  - ZASTAVITELNÉ PLOCHY
  - PLOCHY PŘESTAVBY
  - ZASTAVITELNÉ PLOCHY ZMĚNOU Č.1 ÚZEMNÍHO PLÁNU HOVORČOVICE

##### VODNÍ HOSPODÁŘSTVÍ

- VODNÍ TOK
- VO - PLOCHY VODNÍ A VODOHOSPODÁŘSKÉ
- ZDROJ VODY MÍSTNĚ VÝZNAMNÝ
- VODOVODNÍ ŘADY
- STOKY SPLAŠKOVÉ KANALIZACE
- ČISTÍRNA ODPADNÍCH VOD VČ. OCHRANNÉHO PÁSMA
- ČERPACÍ STANICE ODPADNÍCH VOD

##### ODVÁDĚNÍ DEŠŤOVÝCH VOD A OCHRANA PŘED POVODNĚMI

- VÍCEÚČELOVÁ VODNÍ NÁDRŽ S RETENČNÍM ÚČINKEM
- SUCHÝ POLDR MAX. HLAD. VODY PŘI POVODNI Q100
- STOKY DEŠŤOVÉ KANALIZACE
- DEŠŤOVÉ ZDRŽE (ZAKRYTÉ, OTEVŘENÉ)
- ZÁPLAVOVÉ ÚZEMÍ Q100 (PRACOVNÍ VERZE)



PROJEKTANT:	Ing.arch. Bohuslava Kolářová IČ: 12609773 Na Řiháku 25 153 00 Praha 5 - Radotín	
OBJEDNATEL:	obec Hovorčovice	
VÝKRES:	KOORDINAČNÍ VÝKRES KONCEPCE VEŘEJNÉ INFRASTRUKTURY	DATUM: červenec 2014 MĚŘÍTKO: 1 : 2 880 ČÍSLO VÝKRESU: 6