

# HOVORČOVICE

## ÚZEMNÍ PLÁN

ZMĚNA č.1 NÁVRH

1 : 2 880

### 2. HLAVNÍ VÝKRES

#### LEGENDA

- |      |           |   |
|------|-----------|---|
| STAV | NÁVRH     |   |
|      |           | HRANICE SPRÁVNÍHO ÚZEMÍ OBCE                              |
|      |           | HRANICE ZASTAVĚNÉHO ÚZEMÍ K 1.1.2014                      |
|      | <b>1</b>  | ZASTAVITELNÉ PLOCHY                                       |
|      | <b>P1</b> | PLOCHY PŘESTAVBY  |
|      | <b>Z1</b> | ZASTAVITELNÉ PLOCHY ZMĚNOU Č.1 ÚZEMNÍHO PLÁNU HOVORČOVICE |

#### PLOCHY S ROZDÍLNÝM ZPŮSOBEM VYUŽITÍ


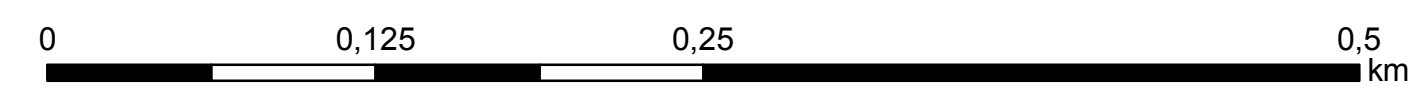
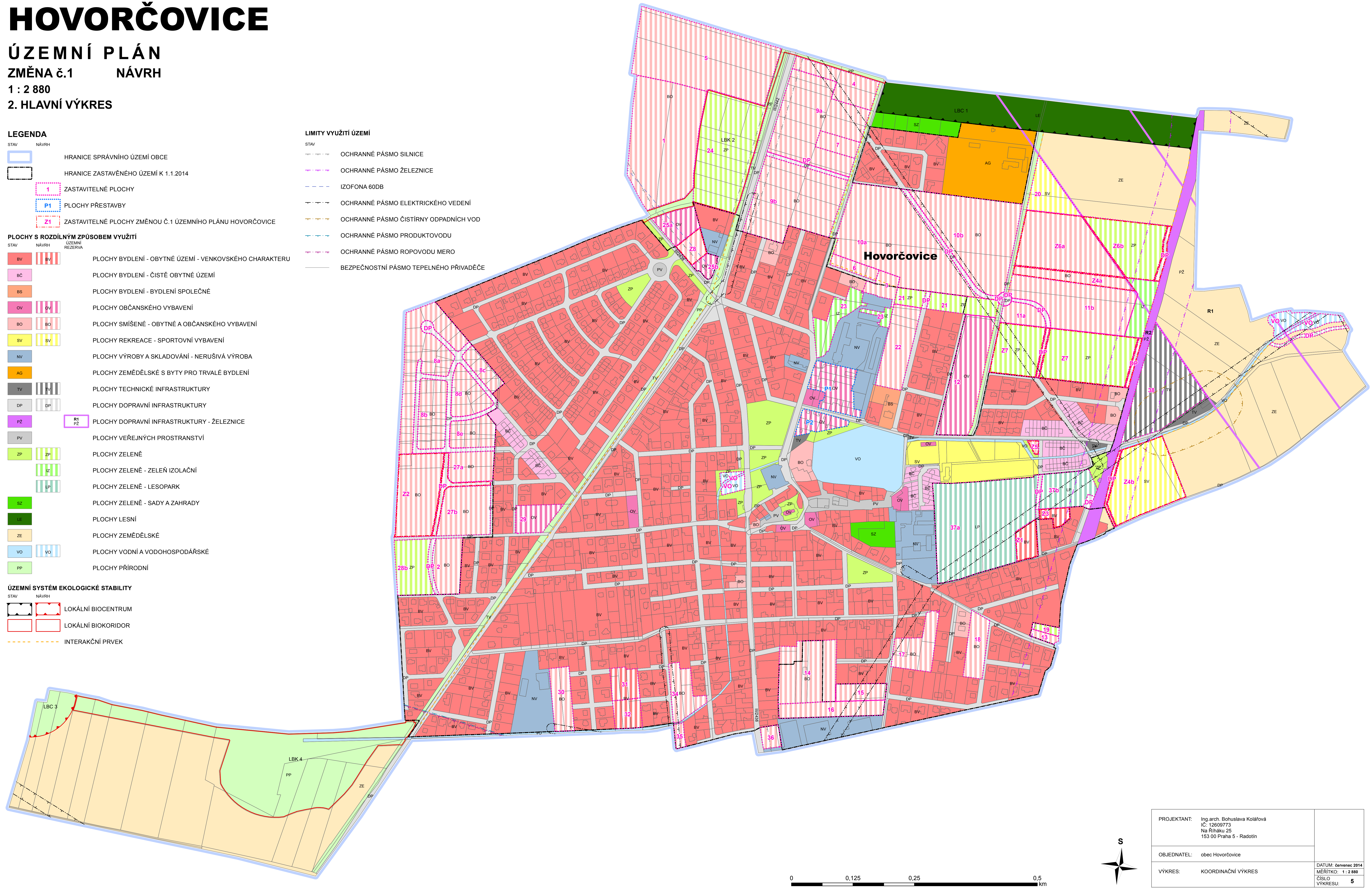
- |      |       |                        |  |
|------|-------|------------------------|--|
| STAV | NÁVRH | UZEMNÍ REZERVA         |  |
|      |       |                        | PLOCHY BYDLENÍ - OBYTNÉ ÚZEMÍ - VENKOVSKÉHO CHARAKTERU |
|      |       |                        | PLOCHY BYDLENÍ - ČISTÉ OBYTNÉ ÚZEMÍ                    |
|      |       |                        | PLOCHY BYDLENÍ - BYDLENÍ SPOLEČNÉ                      |
|      |       |                        | PLOCHY OBČANSKÉHO VYBAVENÍ                             |
|      |       |                        | PLOCHY SMÍŠENÉ - OBYTNÉ A OBČANSKÉHO VYBAVENÍ          |
|      |       |                        | PLOCHY REKREACE - SPORTOVNÍ VYBAVENÍ                   |
|      |       |                        | PLOCHY VÝROBY A SKLADOVÁNÍ - NERUŠIVÁ VÝROBA           |
|      |       |                        | PLOCHY ZEMĚDĚLSKÉ S BYTY PRO TRVALÉ BYDLENÍ            |
|      |       |                        | PLOCHY TECHNICKÉ INFRASTRUKTURY                        |
|      |       |                        | PLOCHY DOPRAVNÍ INFRASTRUKTURY                         |
|      |       | <b>R1</b><br><b>PZ</b> | PLOCHY DOPRAVNÍ INFRASTRUKTURY - ŽELEZNICE             |
|      |       |                        | PLOCHY VEŘEJNÝCH PROSTRANSTVÍ                          |
|      |       |                        | PLOCHY ZELENÉ  |
|      |       |                        | PLOCHY ZELENÉ - ZELENĚ IZOLAČNÍ                        |
|      |       |                        | PLOCHY ZELENÉ - LESOPARK                               |
|      |       |                        | PLOCHY ZELENÉ - SADY A ZAHRADY                         |
|      |       |                        | PLOCHY LESNÍ   |
|      |       |                        | PLOCHY ZEMĚDĚLSKÉ                                      |
|      |       |                        | PLOCHY VODNÍ A VODOHOSPODÁŘSKÉ                         |
|      |       |                        | PLOCHY PŘÍRODNÍ  |

#### ÚZEMNÍ SYSTÉM EKOLOGICKÉ STABILITY

- |      |       |                    |
|------|-------|--------------------|
| STAV | NÁVRH |                    |
|      |       | LOKÁLNÍ BIOCENTRUM |
|      |       | LOKÁLNÍ BIOKORIDOR |
|      |       | INTERAKČNÍ PRVEK   |

#### LIMITY VYUŽITÍ ÚZEMÍ

- |      |  |
|------|--|
| STAV |  |
|      | OCHRANNÉ PÁSMO SILNICE                 |
|      | OCHRANNÉ PÁSMO ŽELEZNICE               |
|      | IZOFONA 60DB                           |
|      | OCHRANNÉ PÁSMO ELEKTRICKÉHO VEDENÍ     |
|      | OCHRANNÉ PÁSMO ČISTÍRNÝ ODPADNÍCH VOD  |
|      | OCHRANNÉ PÁSMO PRODUKTOVODU            |
|      | OCHRANNÉ PÁSMO ROPOVODU MERO           |
|      | BEZPEČNOSTNÍ PÁSMO TEPELNÉHO PŘÍVADĚČE |



PROJEKTANT:	Ing.arch. Bohuslava Koldřová IČ: 12609773 Na Řiháku 25 153 00 Praha 5 - Radotín	DATUM: červenec 2014
OBJEDNATEL:	obec Hovorčovice	MĚŘITKO: 1 : 2 880
VÝKRES:	KOORDINAČNÍ VÝKRES	ČÍSLO VÝKRESU: 5