

HOVORČOVICE

ÚZEMNÍ PLÁN

ZMĚNA č.1 NÁVRH





1 : 2 880

3. HLAVNÍ VÝKRES



KONCEPCE VEŘEJNÉ INFRASTRUKTURY - INŽENÝRSKÉ SÍTĚ

LEGENDA


STAV NÁVRH

-  HRANICE SPRÁVNÍHO ÚZEMÍ OBCE
-  HRANICE ZASTAVĚNÉHO ÚZEMÍ K 1.1.2014
-  1 ZASTAVITELNÉ PLOCHY
-  Z1 ZASTAVITELNÉ PLOCHY ZMĚNOU Č.1 ÚZEMNÍHO PLÁNU HOVORČOVICE

VODNÍ HOSPODÁŘSTVÍ


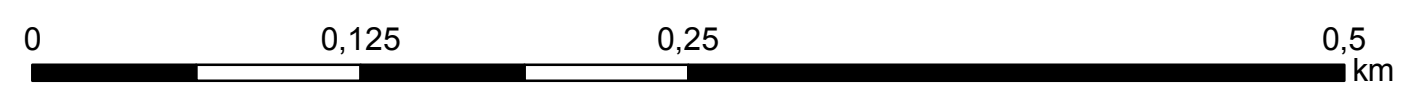
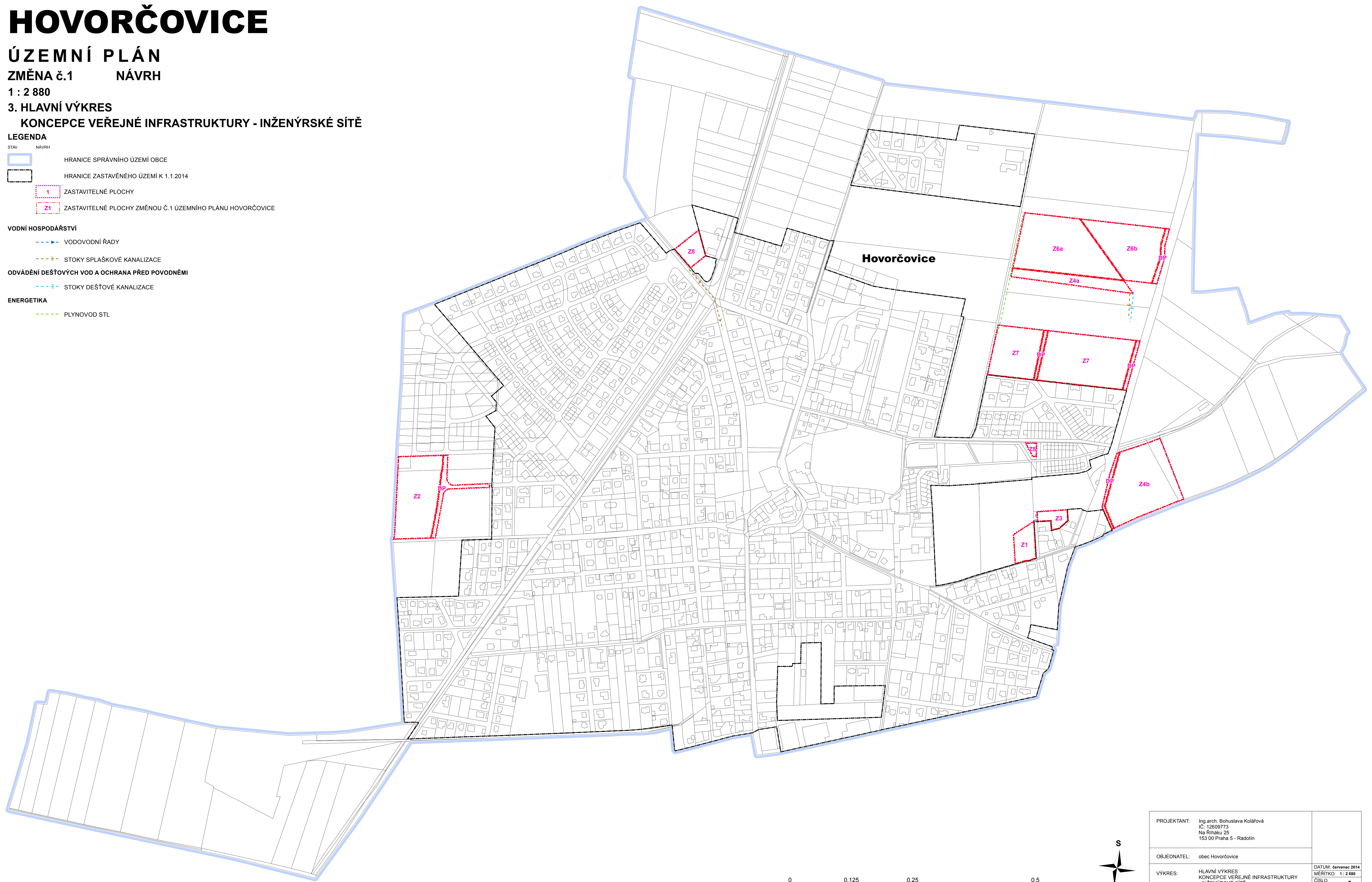
-  VODOVODNÍ ŘADY
-  STOKY SPLAŠKOVÉ KANALIZACE

ODVÁDĚNÍ DEŠŤOVÝCH VOD A OCHRANA PŘED POVODNĚMI

-  STOKY DEŠŤOVÉ KANALIZACE

ENERGETIKA

-  PLYNOVOD STL



PROJEKTANT:	Ing.arch. Bohuslava Koldřová IČ: 12609773 Na Řiháku 25 153 00 Praha 5 - Radotín	
OBJEDNATEL:	obec Hovorčovice	
VÝKRES:	HLAVNÍ VÝKRES KONCEPCE VEŘEJNÉ INFRASTRUKTURY - INŽENÝRSKÉ SÍTĚ	DATUM: červenec 2014 MĚŘÍTKO: 1 : 2 880 ČÍSLO VÝKRESU: 3